



© Photos - Communauté de l'Auxerrois

PROJET DE TERRITOIRE 2021 > 2031

Transformons l'Auxerrois

L'AUXERROIS EN 2031 : UN TERRITOIRE INNOVANT ET DURABLE

Ce Projet de territoire, qui s'étale sur 10 ans, a été adopté par les élus des 29 communes de l'agglomération. Plutôt qu'une juxtaposition de différents projets sans vue d'ensemble, cette méthode stratégique a au contraire permis d'établir un diagnostic prenant en compte les constats des acteurs du territoire, tout en tenant compte de nos environnements et de leurs évolutions. L'objectif ensuite a été d'affirmer une ambition pour transformer durablement notre territoire, en définissant des enjeux et un plan d'actions, afin de permettre à l'Auxerrois de devenir en 2031 un territoire attractif, libéré de ses contraintes, ouvert sur demain et fier de ses forces et de son histoire.

CHIFFRES CLÉS

72 000 habitants sur le territoire de la Communauté d'agglomération de l'Auxerrois, dont 36 000 habitants sur la ville-préfecture Auxerre.

29 communes

1H30 de Paris **2H30** de Lyon

1^{ER} bassin d'emploi de l'Yonne

3 400 étudiants



LES 4 AXES DU PROJET DE TERRITOIRE 2021 > 2031



UN TERRITOIRE ATTRACTIF

La transformation de l'Auxerrois tient dans notre capacité à créer les conditions de l'attractivité pour attirer investisseurs, talents et entrepreneurs. Avec pour ambition d'améliorer la qualité de vie, renforcer l'offre éducative ou médicale et proposer des logements de qualité pour séduire de nouveaux habitants.



UN TERRITOIRE LIBÉRÉ DES CONTRAINTES

Réduction des temps de déplacement et de la pollution atmosphérique, développement de nouvelles mobilités, reconquête des voiries, végétalisation... Autant d'actions structurantes qui feront entrer notre territoire dans la modernité et vont permettre la transformation profonde de l'espace public.

03 86 72 25 71
www.auxerre.fr
www.agglo-auxerrois.com



LA FIERTÉ D'UN TERRITOIRE

Proche de nombreux sites d'une notoriété mondiale tels que Vézelay, Guédelon ou encore Chablis, l'Auxerrois dispose d'atouts incontestables : l'abbaye Saint-Germain, ses musées, des parcours d'œnotourisme et de gastronomie, un tourisme fluvial ou à vélo le long de l'Yonne. Son ambition : devenir une destination incontournable en attirant 500 000 touristes par an.



UN TERRITOIRE OUVERT SUR DEMAIN

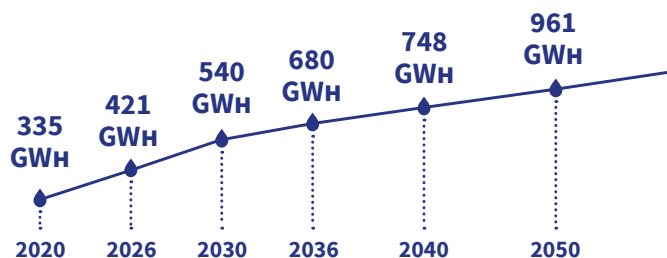
La prise en compte de la nécessaire transition énergétique et écologique, dans un territoire où la nature est omniprésente, est au centre de notre projet de transformation. La limitation de notre empreinte carbone avec le choix d'énergies décarbonées, notre engagement pour un monde plus responsable sont des signaux forts du changement durable de l'Auxerrois.

+ D'INFOS SUR
LE PROJET DE
TERRITOIRE
2021>2031



UN TERRITOIRE AUTONOME en énergies décarbonnées en 2050

LES OBJECTIFS DE PRODUCTION EN ENR POUR 2050



LA STRATÉGIE PLAN CLIMAT AIR ÉNERGIE TERRITORIAL (PCAET)

- 53 %

Une baisse de 53 %
des consommations
d'énergies

- 95 %

Une baisse de 95 %
des émissions de gaz
à effet de serre

+ 195 %

une hausse de 195 %
de la production
d'énergies
renouvelables

LES OBJECTIFS D'ÉCONOMIE D'ÉNERGIES DE LA COMMUNAUTÉ DE L'AUXERROIS

CONSOMMATION D'ÉNERGIE

La consommation d'énergie du territoire en 2020 est de 2 070 GWh. La collectivité doit diminuer de 53 % ses consommations d'énergies dans tous les secteurs d'activités : résidentiel, tertiaire, transport routier, agriculture et industrie.

GAZ À EFFET DE SERRE

Les émissions de gaz à effet de serre du territoire sont de 353 193 tCO₂ en 2020. La collectivité doit diminuer de 95 % ses émissions de GES dans tous les secteurs d'activités.

PRODUCTION D'ENR

La production d'énergie renouvelable du territoire en 2020 est de 325 GWh. Pour être autonome en énergie la collectivité doit augmenter de 195 % ses productions d'énergies. Pour cela elle souhaite diversifier ses productions : hydroélectricité, photovoltaïque, méthanisation, biomasse...



communauté
de l'auxerrois

AUXERRE

5 ACTIONS POUR UN TERRITOIRE AUTONOME EN ÉNERGIE



BOIS ÉNERGIE

Cette énergie, bien représentée sur le territoire, est confortée avec l'extension du réseau de chaleur urbain AUXEV2 sur Auxerre Sud.



EOLIEN

20 éoliennes sont installées sur le territoire pour une production de 125 GWh en 2022. 9 éoliennes sont en cours d'instruction par les services de l'Etat, et deux communes ont pour projet d'agrandir 2 parcs éoliens. Ces projets permettront à l'Agglomération de respecter les objectifs fixés par son PCAET.



HYDROÉLECTRICITÉ

Le territoire a réalisé une étude de faisabilité des différents barrages situés le long de l'Yonne. Sur les 12 sites étudiés, 6 sites sont potentiellement intéressants pour une production estimée à un total de 10 GWh.

**+ D'INFOS SUR
LE PLAN CLIMAT
AIR ÉNERGIE
TERRITORIAL**




PHOTOVOLTAÏQUE

La collectivité accompagne les communes dans le développement de projets photovoltaïques sur des terrains dégradés, des parkings et des toitures. Deux appels à manifestation d'intérêt ont été lancés : le premier pour Auxerre et le deuxième pour les autres communes de l'Agglomération. Les projets auront une capacité de production de 22 GWh.



MÉTHANISATION

La collectivité porte un projet phare de construction d'une unité de méthanisation pour ses biodéchets abondés de résidus agricoles et de boues de STEP afin de valoriser ses déchets fermentescibles. L'injection de biogaz dans le réseau est un levier de décarbonation de son réseau de chaleur sur la partie alimentation de secours en complément des chaufferies biomasse.



UNE ADAPTATION au changement climatique

LES OBJECTIFS DU TERRITOIRE

AUGMENTER LA SÉQUESTRATION CARBONE

Le stockage carbone permet au territoire de compenser une partie de ses émissions de gaz à effet de serre. A l'heure actuelle, le territoire séquestre environ 10 % des émissions du territoire. Pour cela, elle doit continuer à préserver ses espaces naturels afin de conserver ses stocks de carbone.

BIODIVERSITÉ

L'agglomération possède plusieurs zones à forts enjeux (ZNIEFF I et II, Natura 2000, arrêtés de protection de biotope). La collectivité souhaite continuer à protéger ses espaces ainsi que de nouveaux espaces grâce à l'élaboration d'un atlas de la biodiversité intercommunale.

AUGMENTER LES ÎLOTS DE FRAICHEURS

Face au dérèglement climatique et à la montée des températures, il est plus que nécessaire de concevoir de nouveaux espaces adaptés aux risques de vagues de chaleur et de canicules. Pour cela, la collectivité s'est donnée pour objectif de végétaliser 2/3 de ses places.

LA TRANSITION ÉCOLOGIQUE EN CHIFFRES

1 135 M²

C'est la surface végétalisée suite aux différents projets en 2023

62

C'est le nombre d'arbres qui sont plantés dans les nouveaux projets (place Maréchal Leclerc, Conservatoire, rue Etang Sainte-Vigile et place de la Préfecture).

2M €/AN

C'est le budget alloué pour adapter les écoles de la ville d'Auxerre à la transition écologique.

Merci à nos financeurs



Méthanisation -
accompagnement AMI
soutenu par FNADT



• Schéma Directeur RCU
• Label Territoire Engagé
Climat Air Energie



communauté
de l'auxerrois

AUXERRE

5 ACTIONS POUR PRÉSERVER LE TERRITOIRE DU CHANGEMENT CLIMATIQUE



ANIMATION SITE NATURA 2000

Depuis 2018, la collectivité porte l'animation du site Natura 2000 du bois de la Biche. Cette animation permet de maintenir les milieux d'intérêt communautaire dans de bons états de conservation.

Merci à nos financeurs



ATLAS DE LA BIODIVERSITÉ INTERCOMMUNALE

La mise en œuvre de cet Atlas sur 13 communes de l'Agglomération va permettre de mieux connaître

la biodiversité du territoire pour sensibiliser et protéger le patrimoine naturel. Plusieurs actions seront à réaliser : inventaires naturalistes, actions de sensibilisation et de communication, cartographie des enjeux, rédaction d'un plan d'action.

Merci à nos financeurs



ACCOMPAGNEMENT DES ÉCOLES DE L'AUXERROIS À LA LABELLISATION E3D

La labellisation E3D est un label d'éducation nationale qui s'appuie sur des objectifs de développement durable, mais aussi sur l'énergie,

la citoyenneté. Ce label a trois niveaux avec des objectifs à mettre en œuvre. Un diagnostic établi fin 2023 a permis de mettre en évidence que certaines écoles réalisent déjà des projets de développement durable sans pour autant rejoindre un parcours de labellisation. Plusieurs écoles pourraient être labellisées sans avoir à réaliser des projets supplémentaires.



PLACE DU MARÉCHAL LECLERC

Cet espace bitumé avec sa cinquantaines de place de parking est en cours de travaux pour devenir une place végétalisée et arborée afin de renaturer les espaces publics de la ville. Elle proposera en son centre une fontaine végétalisée et les plantations (21 arbres et 5 000 végétaux) s'achèveront au printemps 2025 pour devenir un véritable poumon vert au cœur de la ville.

Merci à nos financeurs



PARKING DE L'ÉTANG SAINT-VIGILE

Niché au cœur du centre historique d'Auxerre, cet aménagement permet de répondre aux besoins de stationnement tout en préservant l'environnement. Ce parking a été complètement réinventé afin de se transformer en zone perméable permettant aux eaux de s'infiltrer directement dans la parcelle.

Merci à nos financeurs



03 86 47 38 11
(chargée de mission)

03 86 52 27 97


www.auxerre.fr

www.agglo-auxerrois.com



AUXERROIS MAGAZINE
OCTOBRE 2024
FOCUS SUR LA PLACE
MARÉCHAL-LECLERC





© Photo - Communauté d'Auxerrois

AuxR_PARC

Filières Logi-industrie

CARACTÉRISTIQUES



Surface totale
50 Ha de foncier



Surface à commercialiser
2,5 Ha



Clé en main
Parcelles viabilisées prêtes à construire



Activités parc - Industrie
Entreprises exogènes à forte valeur ajoutée



Services
Hôtellerie restauration en cœur de zone

ACCESSIBILITÉ



- Situation privilégiée sur l'axe Paris-Lyon
- Accès direct depuis la sortie Nord Auxerre n°19 (A6) et de la RN6

UNE DYNAMIQUE D'ACCUEIL THÉMATISÉE

4 parcs thématiques proposant des surfaces disponibles



communauté
de l'auxerrois

AUXERRE





LÉGENDE

- VENDU**
- RÉSERVÉ (PROMESSE DE VENTE)**
- RÉSERVÉ (PROTOCOLE)**
- DISPONIBLE**



Zone desservie par le bus




Sortie n°20 de l'Autoroute A6



Terrains clés en main

Projection du bâtiment TCC





© Photos - Communauté de l'Auxerrois

AuxR_ECO PARC

Filières de valorisation des déchets et économie circulaire

CARACTÉRISTIQUES



Surface totale
54 Ha de foncier



Surface à commercialiser
50 Ha



Eco-activités
Recyclage des déchets & économie circulaire



Cadre naturel
Un cadre riche et préservé

ACCESSIBILITÉ



• A 2 min de la sortie sud Auxerre n°20 (A6)

UNE DYNAMIQUE D'ACCUEIL THÉMATISÉE

4 parcs thématiques proposant des surfaces disponibles








communauté
de l'Auxerrois

AUXERRE





LÉGENDE

-  LIMITE D' AuxR_Eco Parc
-  54 HA
-  RÉSERVÉ (PROTOCOLE)
-  DISPONIBLE
-  SURFACE VOIRIE À CRÉER OU RÉNOVER



03 86 72 25 71
www.auxerre.fr
www.agglo-auxerrois.com




A 2 min de la
 sortie n°20 de
 l'Autoroute A6



Terrains viabilisés
 en 2027





AuxR_H2PARC

Filières hydrogène (H2)

CARACTÉRISTIQUES



Surface totale
40 Ha



Surface à commercialiser
19 Ha



PLU compatible
en 2027



Activités
Industrie et sous-traitance



Station H₂
Production et distribution d'hydrogène vert

ACCESSIBILITÉ



- Sortie sud Auxerre n°20 (A6)
- A 2 min de la gare SNCF
Sortie n°20 Auxerre Sud (A6)

UNE DYNAMIQUE D'ACCUEIL THÉMATISÉE

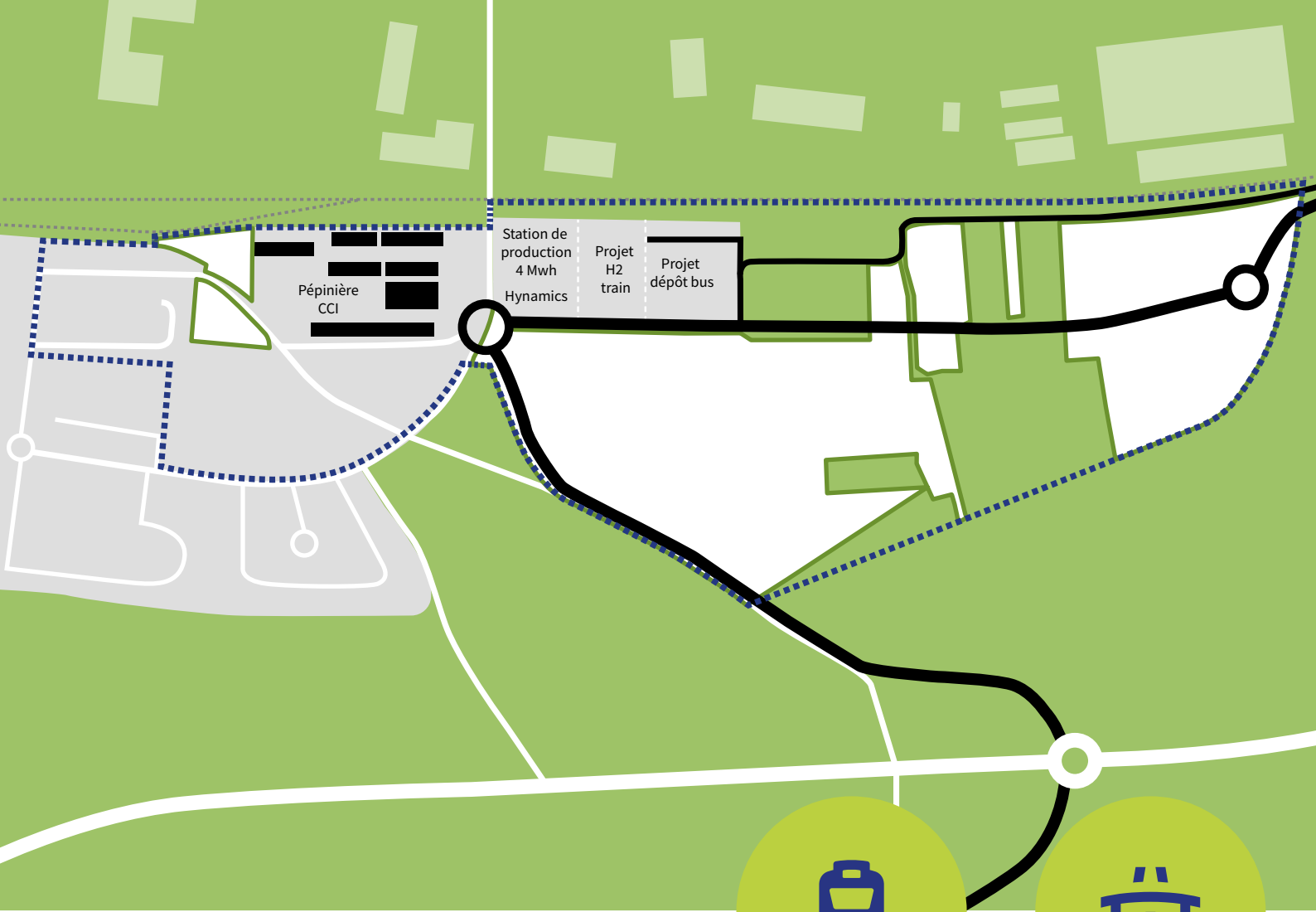
4 parcs thématiques proposant des surfaces disponibles






communauté
de l'auxerrois

AUXERRE





LÉGENDE

-  LIMITE D' AuxR_H2 Parc
39,6 HA
-  DISPONIBLE
-  SURFACE VOIRIE À CRÉER
OU RÉNOVER



A 2 min de la
gare SNCF



Sortie n°20 de
l'Autoroute A6



03 86 72 25 71
www.auxerre.fr
www.agglo-auxerrois.com





AuxR_AÉRO PARC

Filières à haute valeur ajoutée œuvrant à l'international

CARACTÉRISTIQUES



Surface totale
11,77 ha



Surface à commercialiser
9,11 ha



Activités
Petit fret aérien



Aéroport
avec un point de passage aux frontières

ACCESSIBILITÉ

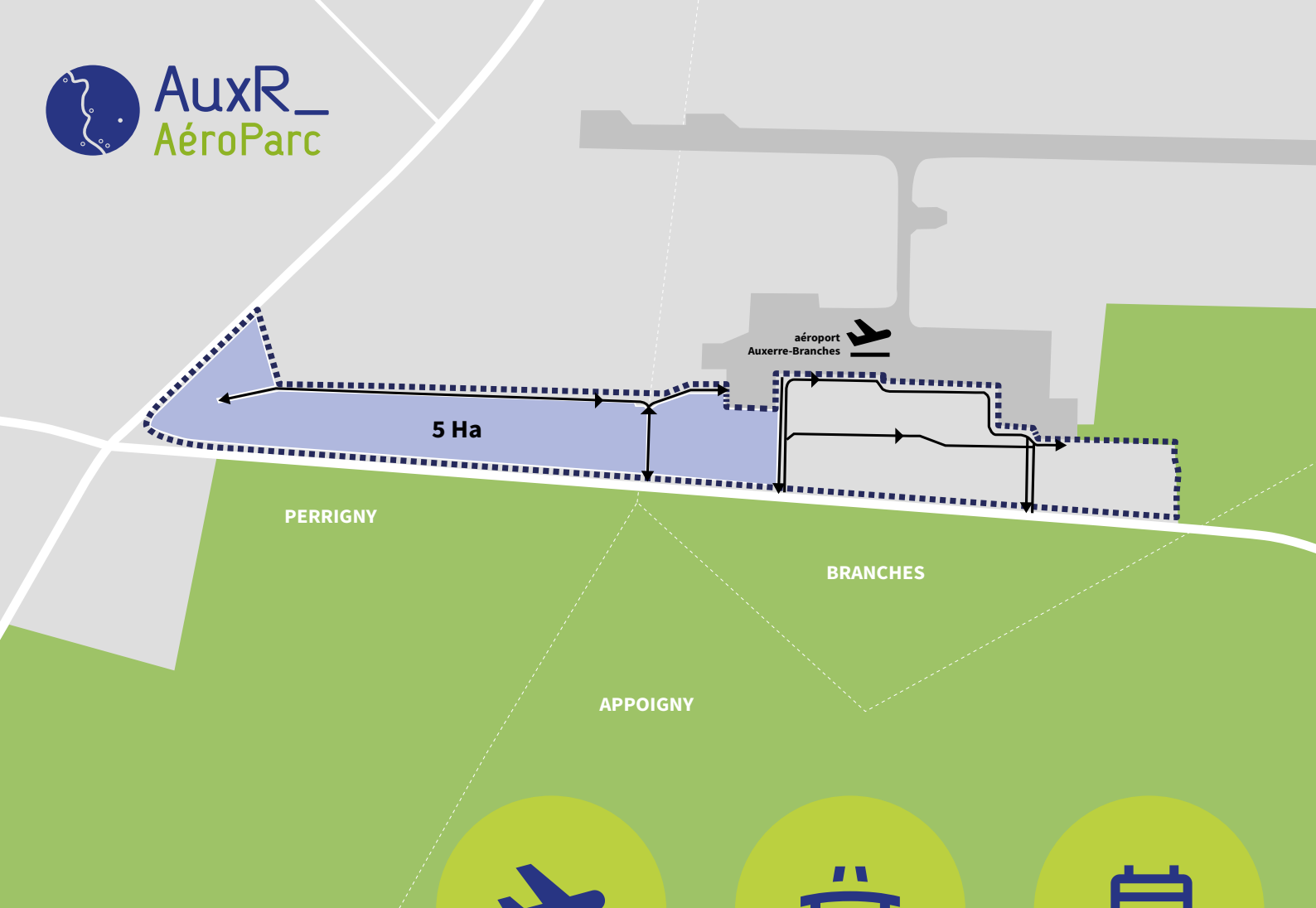


- Aéroport de Branches
- D31, accès Auxerre
- D48, accès Autoroute A6 (sortie n°19)

UNE DYNAMIQUE D'ACCUEIL THÉMATISÉE

4 parcs thématiques proposant des surfaces disponibles





LÉGENDE

-  LIMITE D' AuxR_ Aéro Parc
11,77 HA
-  PARCELLES COMMUNAUTÉ DE
L'AUXERROIS
DE 4,84 HA
-  FUTURE VOIRIE DE DESSERTE
DE LA ZONE



Proximité avec
l'aéroport
Auxerre-Branches



A 10 min de la
sortie n°19 de
l'Autoroute A6



Terrains en zone UE
disponibles
Début 2026 pour le
reste de la zone



AUXR_GREEN LAB

Une démarche technopolitaine ambitieuse

UNE ATTRACTIVITÉ MADE IN AUXERROIS

Outre une situation géographique privilégiée, desservie par les axes autoroutiers, et un bassin d'emplois composé de nombreuses PME, le territoire de la Communauté de l'Auxerrois dispose de grands parcs d'activité de 90 hectares qui ont déjà attiré des investisseurs exogènes. Dans le cadre du Projet de territoire 2021-2031, la démarche technopolitaine engagée par l'agglomération offre de nombreuses perspectives de développement économique autour d'un concept unique : **AuxR_Green Lab**

13

start-ups innovantes
hébergées et
accompagnées
par l'incubateur
AuxR_Lab

6 000

vols par an
à l'aéroport
Auxerre-Branches,
nationaux et
internationaux

90 HA

Surface totale
des parcs
d'activité
du territoire

LES OBJECTIFS DE LA TECHNOPOLE

UN TERRITOIRE AGILE

Dans la concurrence farouche que se livrent les territoires, il s'agit de devenir « agile » face aux grandes métropoles françaises. Comment ? en mixant le développement économique, la transition écologique et l'innovation.

SEPT SITES SUR LE TERRITOIRE

La technopole dédiée aux entreprises engagées dans l'innovation, la transition énergétique et l'hydrogène s'appuie sur sept sites de l'agglomération auxerroise.

RENFORCER L'ATTRACTIVITÉ

AuxR_Green Lab va permettre de renforcer l'attractivité économique de la Communauté de l'Auxerrois en attirant des start-ups qui pourront se développer sur le territoire en offrant un parcours résidentiel complet : de l'idée à l'implantation physique sur le territoire en passant par le démonstrateur et le conseil.


LES GRANDS GROUPES PRÉSENTS SUR LE TERRITOIRE

Mobilité : FRUEHAUF | Aéronautique : SAFRAN, 2E WINDINGS, ANTHALYS |
Agencement : HMY, ACTA MOBILIER | Emballage : MM PACKAGING, POLYBEL |
Agroalimentaire : YOPLAIT | Hydrogène : HYNAMICS (EDF)

communauté
de l'Auxerrois

AUXERRE





AuxR_Parc
à Appoigny

1
TECHNOPOLE
LABELLISÉE RETIS

AuxR_Green Lab a obtenu début 2023 le label RETIS qui permet à la technopole auxerroise d'intégrer un réseau d'une centaine de structures en France spécialisées dans l'accompagnement de l'innovation. Une évidence puisque l'innovation technologique au service de la transition écologique est au cœur de l'attractivité du territoire.



L'aéroport
Auxerre-Branches

90 HA
NOUVEAUX PARCS
D'ACTIVITÉS
ÉCONOMIQUES

Les quatre parcs d'activités économiques (PAE) de l'Auxerrois sont thématiques selon les secteurs d'activité identifiés dans la stratégie de développement.



AuxR_Parc
logi-industrie



AuxR_H2Parc
filiale hydrogène



AuxR_EcoParc
économie circulaire



AuxR_AéroParc
petit fret aérien

3 SITES TECHNOLITAINS

AuxR_Lab | L'incubateur

Le Lab est le site central de l'écosystème technopolitain. Idéalement situé à proximité d'Auxerre expo et du campus de l'Université de Bourgogne, ce lieu totem de 800 m2 est un incubateur qui a vocation à héberger les start-ups innovantes, en lien avec l'économie verte (transition écologique, hydrogène) et à leur proposer un accompagnement personnalisé.



AuxR_Factory | Le Fab-Lab



Ce fab-lab est le point d'entrée pour les entreprises qui souhaitent prototyper et innover. Les porteurs de projets innovants, ainsi que les entreprises du territoire, trouveront dans la Factory un parc machines ainsi qu'un écosystème industriel et technologique propice à l'accélération des projets de R&D.

AuxR_Campus | La Formation

Le Campus de la technopole offre trois formations dédiées aux univers de la transition écologique, de l'hydrogène et de l'innovation. Objectif : proposer aux entreprises une main d'œuvre spécialement formée pour leurs besoins et immédiatement opérationnelle sur le terrain.



LA TECHNOPOLE AUXR_GREEN LAB



03 86 72 25 71
www.auxerre.fr
www.agglo-auxerrois.com



Nos partenaires



Merci à nos financeurs





UNE STRATÉGIE POUR dynamiser le commerce de centre-ville

La ville d'Auxerre, engagée dans le programme Action Cœur de ville, déploie de nombreuses actions pour dynamiser et revitaliser son centre-ville. Dans cette démarche, une stratégie ambitieuse a été mise en place pour dynamiser le commerce : enrichir l'offre commerciale, simplifier et encourager l'installation de nouveaux commerces, renforcer la proximité avec les commerçants. Afin de soutenir ce développement et les évolutions des habitudes de consommations, certaines typologies d'activités sont recherchées : alimentaire, équipement de la personne et de la maison, restauration. Grâce à la création de la Foncière commerce, la ville d'Auxerre propose une solution «clef en main» !

LES 5 AXES DU PROGRAMME ACTION CŒUR DE VILLE

favoriser un développement économique et commercial équilibré

mettre en valeur les formes urbaines, l'espace public et le patrimoine

fournir l'accès aux équipements, services publics, à l'offre culturelle et de loisirs

développer l'accessibilité, la mobilité et les connexions

de la réhabilitation à la restructuration pour une offre attractive de l'habitat en centre-ville



UNE CENTRALITÉ COMMERCIALE DYNAMIQUE, COMPLÉMENTAIRE DE LA PÉRIPHÉRIE

+ DE 800

Plus de 800 commerces sur l'agglomération

330

330 commerces au centre-ville d'Auxerre dont 80 % d'indépendants

1^{er}

Le centre-ville est le 1^{er} bassin d'emplois de la ville

2

2 dispositifs d'accompagnement (au loyer ou aux travaux) portés par la collectivité pour favoriser l'implantation et le développement commercial

4

4 marchés diversifiés par semaine sont proposés au centre-ville d'Auxerre pour contenter le plus grand nombre



communauté de l'auxerrois

AUXERRE

AuxR.
Centre-Ville



UNE FONCIÈRE CRÉÉE POUR RELANCER LE COMMERCE

CRÉATION DE LA SEM_AUXR

Dans le cadre du dispositif Action Cœur de Ville, la Communauté de l'Auxerrois a choisi d'initier la création d'une foncière commerce appelée SEM_AUXR. Ses objectifs sont de développer la dynamique commerciale des centralités et de renforcer l'attractivité de certains secteurs d'activités urbains.

ACQUÉRIR ET RÉHABILITER

Cette foncière SEM_AUXR est chargée de l'acquisition et la réhabilitation en vue de leur commercialisation de biens à usages commerciaux et d'habitation lorsque la cellule commerciale n'est pas dissociée des étages, un problème récurrent dans le centre-ville historique.

COMMERCIALISER ET GÉRER

La foncière SEM_AUXR s'occupe également de la commercialisation locale et de la gestion d'immeubles à usage commercial, artisanal et de bureaux. Mais aussi de la valorisation des immeubles par la réalisation de travaux de construction, d'amélioration ou de rénovation en vue de favoriser la revitalisation commerciale.

UNE STRATÉGIE EN TROIS DATES

2022

**SIGNATURE PAR LA COMMUNAUTÉ
DE L'AUXERROIS DU PROGRAMME
ACTION CŒUR DE VILLE**

2024

**VOTE DES DEUX COLLECTIVITÉS
ACTANT LA CRÉATION DE LA FONCIÈRE**

2025

**PREMIÈRES ACTIONS MENÉES PAR
LA FONCIÈRE AU CENTRE-VILLE D'AUXERRE**

LA FONCIÈRE EN CHIFFRES

2 M€

Le capital de la foncière SEM_AUXR

62

Parts de la Communauté de l'Auxerrois et de la Ville d'Auxerre dans le capital de la foncière

7

actionnaires publics et privés composé de la Caisse des dépôts et consignations, LogiRep, Crédit agricole, De Watou et la CCI de l'Yonne détiennent le capital.

17

cellules commerciales à réhabiliter et à commercialiser en priorité

03 86 72 25 71
www.auxerre.fr
www.agglo-auxerrois.com



**DÉCOUVRIR
L'ATTRACTIVITÉ
DU CENTRE-VILLE**

UN ENSEIGNEMENT SUPÉRIEUR en lien avec l'innovation

La Communauté de l'Auxerrois a fait du développement des filières d'enseignement supérieur l'un des axes prioritaires de son projet de territoire 2021-2031.

Objectif : permettre à la nouvelle génération de suivre des formations post-bac sans avoir à s'exiler vers d'autres agglomérations et ainsi participer au développement économique de son bassin de vie. Dans cette optique, Auxerre s'est rapprochée du dispositif Campus universitaire connecté qui permet aux diplômés de suivre des études supérieures à distance, dans des lieux collectifs et conviviaux, et a contribué à la constitution de nouveaux cursus.

FORMER AUX MÉTIERS DE L'HYDROGÈNE

Un territoire dynamique et tourné vers l'avenir doit disposer de filières d'enseignement supérieur éclectiques mais cohérentes avec le développement économique mis en œuvre et son bassin de vie. C'est le cas dans l'Auxerrois où un éco-système hydrogène est déjà en place. Pour assurer demain une main d'œuvre qualifiée à ces métiers, plusieurs formations ont vu le jour ces dernières années.

MISE EN PLACE D'UN CQPM (Certificat de qualification paritaire de la métallurgie), en formation continue, de technicien de maintenance option hydrogène.

MASTER QHSE La première promotion du Master (M1/M2) spécialisé en Qualité Hygiène Sécurité Environnement (QHSE) teinté, lui aussi, hydrogène.

BTS BTS technicien de maintenance des équipements hydrogène

CHIFFRES CLÉS

3400

étudiants de Bac Pro à Bac +5 à Auxerre

+ de 70

plus de 70 formations du Bac +2 au M2

1^{er}

1^{er} pôle en alternance de Bourgogne

UNE GRANDE VARIÉTÉ DE FORMATIONS



BIEN ACCUEILLIR LES ÉTUDIANTS

La Ville d'Auxerre a confié à l'Association de la fondation étudiante pour la ville (AFEV) une enquête auprès de centaines de lycéens et étudiants du territoire.

Objectif : comprendre leurs besoins en termes de logement, de services (restauration, loisirs, mobilité...) afin d'améliorer leur accueil et faire de l'Auxerrois un pôle universitaire attractif. Le résultat est attendu début 2025.

Merci à notre financeur



UNE SOLIDE OFFRE D'ENSEIGNEMENT CULTUREL

Un Conservatoire de Musique et Danse flambant neuf, qui a bénéficié de 9 M€ de travaux, est livré en février 2025. Ce Conservatoire à Rayonnement Départemental, animé par une soixantaine de professeurs et d'agents, accompagne plus de 600 élèves en leur offrant un enseignement ouvert, diversifié et exigeant.



UNE OFFRE COMPLÈTE JUSQU'À BAC + 5

Le territoire est attractif grâce à son offre d'enseignement complète, de la maternelle à l'enseignement supérieur. De nombreux écoles, collèges, lycées

généraux, techniques et professionnels, qu'ils soient publics ou privés, se répartissent à Auxerre et sur les communes du territoire. Pour l'enseignement supérieur, le campus universitaire d'Auxerre accueille également 3 400 étudiants.



DE NOUVELLES FILIÈRES DIPLÔMANTES

La Communauté de l'Auxerrois travaille à l'implantation de nouvelles filières diplômantes. Elle s'est notamment rapprochée de l'ISAT (Institut supérieur de l'automobile et des transports), installé à Nevers, qui propose l'installation d'une antenne fléchée vers la motorisation hydrogène. Elle réfléchit à intégrer un nouveau Master (M1/ M2) dédié à la valorisation des déchets et les circuits courts. De plus, une convention et un diagnostic ont, par ailleurs, été signés avec Satt-Sayens pour installer un laboratoire de recherche consacré à la transition énergétique dans l'Auxerrois.



ÉTUDIER LA MÉDECINE, C'EST POSSIBLE

Depuis septembre 2023, il est désormais possible de suivre à l'IUT d'Auxerre le Parcours Accès Spécifique Santé (PASS), ce qu'on appelle communément la première année de médecine. Grâce à la démarche engagée par le Département et la Ville d'Auxerre, une trentaine d'élèves étudient chaque année la médecine.



59 logements créés suite à la rénovation
du bâtiment rue Saint Vigile

UNE OFFRE de logements adaptés pour tous

LES LOGEMENTS A AUXERRE

140 000 €

Montant des subventions engagées en 2024 pour accompagner les particuliers à la rénovation énergétique de leurs logements

200

Logements Malraux créés ou en projet en centre-ville depuis 2020, apportant une diversité qualitative de l'offre

B1

Auxerre est classée en zone B1, traduisant une tension sur le logement : une offre inférieure à la demande

DEVELOPPER L'HABITAT SUR LE TERRITOIRE

HABITER AUTREMENT

Rive gauche : Projet de création d'un nouveau quartier sur une ancienne friche industrielle de 17 ha, autonome en énergie, proposant des logements performants et diversifiés.

Rive droite : Projet de création de 70 logements neufs donnant sur la rivière.

LA RÉNOVATION ÉNERGÉTIQUE

La ville et l'Agglomération mettent en place une politique de soutien financier aux particuliers et copropriétés en matière de rénovation énergétique et d'adaptation des logements à la hauteur des enjeux climatiques.

LES LOGEMENTS ÉTUDIANTS

Développer l'offre de logement pour les étudiants pour répondre aux besoins des 3 400 étudiants, en offrant des logements modernes à tarifs maîtrisés et situés à proximité des services. 2 projets de création de résidences étudiantes en cours.

RECONQUÊTE DES LOGEMENTS VACANTS

Dans une politique de reconquête des logements vacants, plusieurs projets Malraux ont permis de rénover des bâtiments anciens, souvent inoccupés, et d'offrir ainsi des logements de qualité en centre-ville tout en conservant l'architecture patrimoniale en secteur sauvegardé.



Restauration patrimoniale de
l'hôtel particulier 23 rue Paul Bert
en 15 logements



communauté
de l'auxerrois

AUXERRE





Déploiement du nouveau réseau de bus en septembre 2024



Déploiement des vélos en libre-service en 2023



Parking de covoiturage à Monéteau

UNE OFFRE DE MOBILITÉ globale et décarbonée

RÉPONDRE AUX ENJEUX ENVIRONNEMENTAUX ET AMÉLIORER LE CADRE DE VIE

UN TERRITOIRE ATTRACTIF

Offrir des solutions de mobilité adaptées aux déplacements domicile-travail et domicile-étude en desservant les zones d'emploi et d'enseignement.

PRÉSERVER NOTRE CADRE DE VIE

Réduire l'impact environnemental des mobilités du quotidien en offrant des services de mobilité pour tous, en ville comme à la campagne.

MISER SUR UNE TRANSITION ÉCOLOGIQUE MODERNISÉE

Décarboner les transports en favorisant l'émergence de solutions innovantes. L'Auxerrois s'est ainsi engagé dans la mise en place d'un écosystème local permettant le développement de l'hydrogène.

DOSSIER SUR LA STRATÉGIE MOBILITÉ DE L'AUXERROIS



ACCOMPAGNER LES ENTREPRISES POUR LA MOBILITÉ DE LEURS SALARIÉS

Des actions d'information et de sensibilisation à destination des salariés sont régulièrement organisées par l'Agglomération et ses partenaires. Elles contribuent à mieux faire connaître et tester les différentes solutions de mobilité disponibles sur le territoire.

UN RÉSEAU DE MOBILITÉ REPENSÉ

UNE OFFRE GLOBALE ET MULTIMODALE



Un territoire cyclable : 43 stations et 320 vélos à assistance électrique en libre-service.



Un réseau de bus restructuré en 2024 pour mieux desservir les secteurs d'emploi, les quartiers, la gare et les équipements. De plus, Un transport à la demande est disponible 6 jours/7, en complément du réseau de bus.



Une offre de co-voiturage adaptée aux déplacements du quotidien.



Un projet de pôle d'échange multimodal



TER alimentés à l'hydrogène, grâce à une station d'avitaillement, circuleront en 2027 sur la ligne Auxerre-Paris

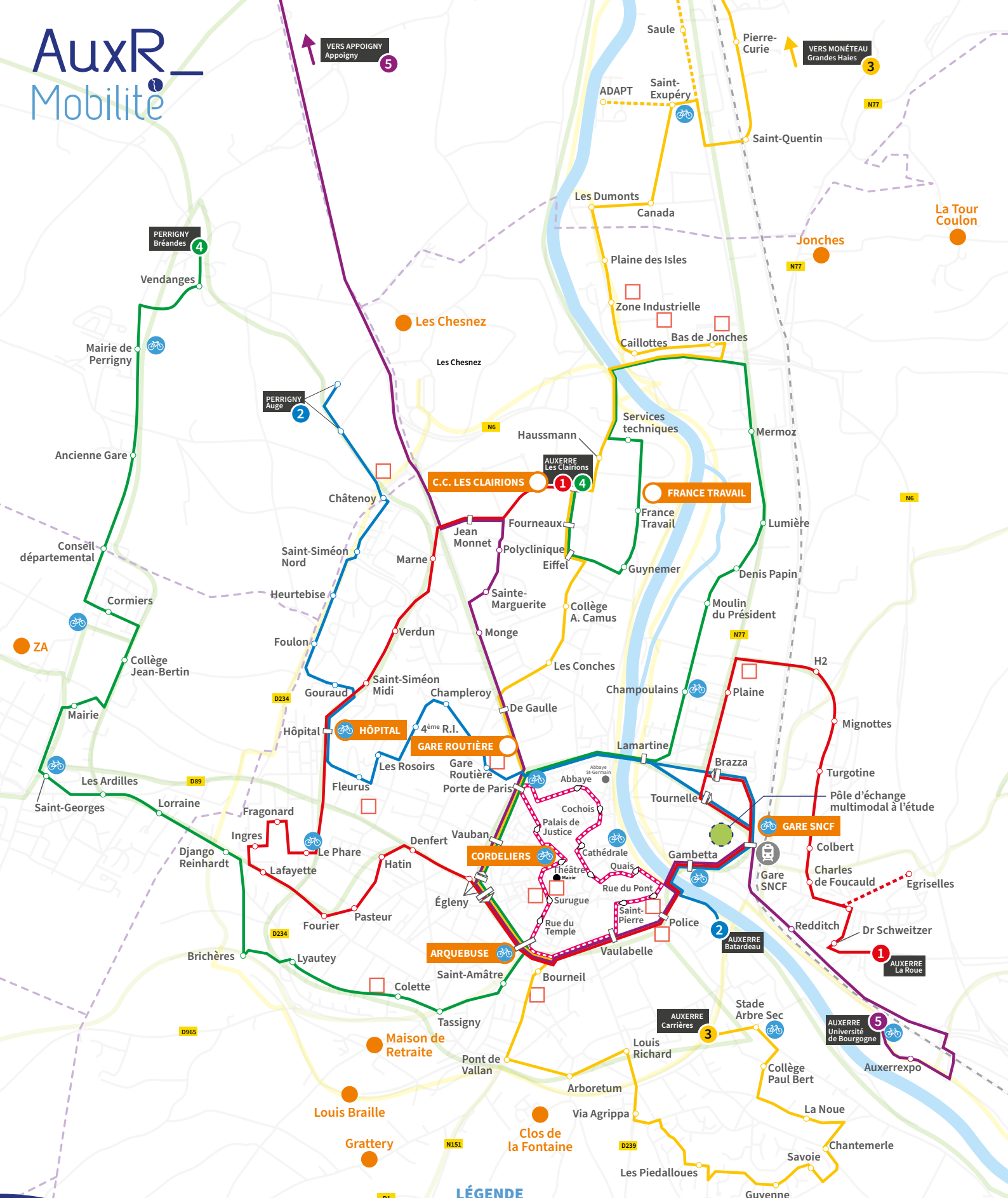
Nos partenaires



















Merci à nos financeurs



AUXERRE



LÉGENDE

-  Gares SNCF
-  Réseau SNCF
-  Coulée verte
-  Réseau projeté du schéma cyclable
-  Programmation 2024-2029 du schéma cyclable
-  Stations de vélos électriques
-  Entreprises utilisant le service de covoiturage Karos
-  Pôle d'échange multimodal à l'étude
-  PÔLE Pôles Flexibus
-  Arrêt Flexibus
-  Ligne 1 - AUXERRE Les Clairions ↔ AUXERRE La roue (toutes les 15 min)
-  Ligne 2 - PERRIGNY Augy ↔ AUXERRE Batardeau (toutes les 30 min)
-  Ligne 3 - MONÉTEAU Grandes Haies ↔ AUXERRE Carrières (toutes les 40 min)
-  Ligne 4 - PERRIGNY Bréandès ↔ AUXERRE Les Clairions (toutes les 40 min)
-  Ligne 5 - APPOIGNY Appoigny ↔ AUXERRE Université (toutes les 60 min)
-  NAVETTE GRATUITE - Arquebuse ↔ Arquebuse



L'INNOVATION AU SERVICE de la transition écologique

L'HYDROGÈNE, MOTEUR DE LA TRANSFORMATION DU TERRITOIRE

PRODUIRE Zéro émission de CO2 à horizon 2050 : c'est l'objectif fixé par l'agglomération auxerroise dans son projet de territoire. Pour y parvenir, le territoire mise notamment sur l'hydrogène vert avec la création en 2021 d'une station de production et de distribution d'1 MW à côté de la gare d'Auxerre.

DÉCARBONER L'ambition du territoire est de décarboner la mobilité grâce à l'hydrogène. Depuis la rentrée 2021, cinq bus du réseau urbain AuxR_M le bus sont alimentés par cette énergie. Leur nombre doublera à horizon 2027. A la même date, deux TER alimentés à l'hydrogène seront également en circulation sur le territoire, une première en France.

DIVERSIFIER Le hub hydrogène auxerrois est porté par la démarche AuxR_Green Lab qui accompagne les futures filières innovantes, en particulier avec AuxR_Factory un fablab dédié à l'innovation et au prototypage. A terme l'écosystème hydrogène devrait se diversifier avec l'utilisation de l'hydrogène stationnaire pour chauffer certains bâtiments du territoire.

L'ÉCO-SYSTÈME HYDROGÈNE EN CHIFFRES

1

L'électrolyseur de la station de production est d'une puissance d'un mégawatt, ce qui assure 400 kg d'hydrogène par jour. Une production qui sera portée à 2 tonnes par jour en 2026.

5

bus du réseau urbain AuxR_M le bus sont alimentés à 100% en hydrogène. Ils seront 10 en 2027

5

Minutes pour faire le plein en hydrogène d'un bus, offrant une autonomie de 350 km

2

TER alimentés à l'hydrogène, grâce à une station d'avitaillement, circuleront en 2027 sur la ligne Auxerre-Paris

1

benne à ordures ménagères rétrofitée est commandée pour 2025.

INNOVER POUR RÉDUIRE NOTRE EMPREINTE CARBONE

CENTRES DE VALORISATION DES DÉCHETS

Pour mieux valoriser ses déchets, la communauté d'agglomération a fait le choix de créer deux grands centres de valorisation, l'un au Nord et l'autre au Sud de l'Auxerrois. Le premier, qui sera adossé à une recyclerie, ouvrira en 2026. Ces centres de valorisation modernes, ouverts tous les jours y compris le dimanche, donneront la priorité au tri (avec 30 à 50 filières), à la valorisation et au réemploi. Accueillants et simples d'utilisation, ils offriront aux usagers la possibilité de déposer à un seul et même endroit l'ensemble de leurs déchets.

Exemple d'un centre de valorisation à La Rochelle



USINE DE MÉTHANISATION

Pour se mettre en conformité avec la loi AGEC et mieux valoriser ses biodéchets qui seront collectés en 2025, l'agglomération a décidé de créer une unité de méthanisation sur son territoire. Elle sera située à côté de la future station d'épuration d'Appoigny. Le biogaz issu de la méthanisation permettra de rendre plus vert et plus responsable le réseau de chauffage urbain de la collectivité.



Merci à nos financeurs



Méthanisation - accompagnement AMI soutenu par FNAOT

HYDROÉLECTRICITÉ

Le territoire a réalisé une étude de faisabilité des différents barrages situés le long de l'Yonne. Sur les 12 sites étudiés, 6 sites sont potentiellement intéressants pour une production estimée à un total de 10 GWh.



UNITÉS DE TRAITEMENT DES EAUX

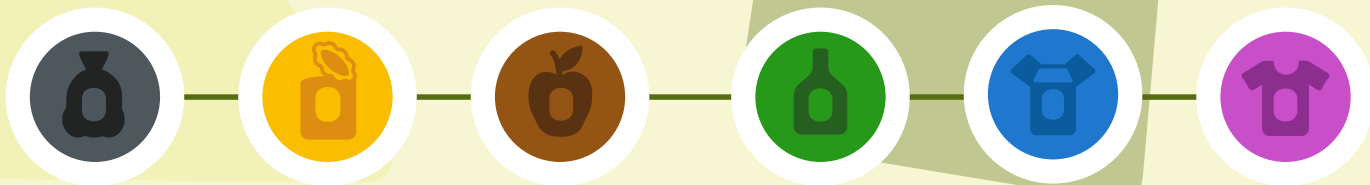
Pour sécuriser sa ressource en eau, l'Agglomération investit fortement sur les trois principales zones de captage du territoire. Deux unités de traitement, permettant d'éliminer les micropolluants grâce à la technologie de l'Osmose Inverse Basse Pression OIBP), vont être construites. Les travaux démarrent en 2025 pour une mise en service en 2026. Montant total des travaux : 18 millions d'euros.

Panneaux solaires à la Station d'épuration d'Appoigny



PANNEAUX SOLAIRES INTELLIGENTS

Pour limiter les énergies consommées par le traitement des eaux, l'agglomération a fait installer sur ses stations d'épuration et ses postes de relèvement des panneaux solaires intelligents qui suivent le mouvement du soleil, comme un tournesol. Ces trackers solaires, dont la puissance totale atteint 320 000 watts, ont été développés par une start-up bourguignonne.



UNE VALORISATION DES DÉCHETS en points d'apport volontaire

LES TROIS OBJECTIFS DE CETTE STRATÉGIE

UNE OBLIGATION LÉGALE

La loi AGEC rend obligatoire le tri à la source des biodéchets et favorise l'économie circulaire en imposant un taux de 65 % de valorisation. En parallèle, la loi de Transition énergétique pour la croissance verte (TECV) oblige à une réduction de 10 % des déchets ménagers et à une limitation de leur enfouissement.

UNE MAÎTRISE DES TAXES

La hausse de la TGAP, la création d'une tournée pour les biodéchets, la décarbonation des véhicules de collecte et l'inflation coûteraient une vingtaine de millions d'euros de fonctionnement en 2030 à notre agglomération. A l'inverse, la nouvelle stratégie permet de maîtriser la fiscalité.

UN ENJEU ÉCOLOGIQUE

Avec cette stratégie, ce sont plus de 7 500 tonnes par an d'ordures ménagères qui ne seront plus enterrées dans l'Yonne mais valorisées directement sur le territoire à horizon 2030.

CHIFFRES CLÉS

8 M€

L'économie annuelle, en coût de fonctionnement, du passage de la collecte en porte à porte à la valorisation des déchets en points d'apport volontaire en 2030.

9,5%

Le taux de TEOM appliqué à l'ensemble des habitants de la Communauté de l'Auxerrois à horizon 2030.

74%

des déchets issus de nos poubelles OMR pourraient être valorisés selon une étude de 2024. Soit 7 500 tonnes de déchets valorisables à horizon 2030.

6

flux de valorisation proposés dans chaque commune du territoire : OMR, tri sélectif, biodéchets, verre, cartons et textiles.

50%

de PAV supplémentaires sur le territoire pour collecter le verre et mieux mailler le territoire.



communauté
de l'auxerrois

AUXERRE


AuxR_
Valorise

Merci à nos financeurs



5 ACTIONS POUR LANCER LA STRATÉGIE

DES SOLUTIONS DE TRI À CÔTÉ DE CHEZ SOI



Chaque commune sera équipée de six flux de tri regroupés, différenciés chacun par une couleur différente. Avec des solutions nouvelles pour trier à côté de chez soi les biodéchets, les cartons bruns, les textiles mais aussi le verre qui va bénéficier de 50% de points d'apport supplémentaires.

DES TOURNÉES OPTIMISÉES



Pour rationaliser les tournées de collecte, les points d'apport volontaire seront équipés de sondes de remplissage. Dès qu'ils sont remplis à 70 %, les PAV sont collectés puis immédiatement nettoyés par une brigade de propreté. Ils seront ainsi en permanence propres et bien entretenus.

UN CENTRE DE VALORISATION MOBILE

Un mini-centre de valorisation mobile, baptisé la Val Mob, se déplacera une fois par mois dans les 29 communes. Plus besoin d'aller en déchèterie pour déposer une cafetière en fin de vie, une table de nuit cassée ou un bout de moquette dont on ne sait que faire...



**DOSSIER SUR
LA STRATÉGIE
DÉCHETS DE
L'AUXERROIS**



03 86 94 83 60
www.auxerre.fr
www.agglo-auxerrois.com



Exemple de PAV installés au Grand Reims

UNE EXPÉRIMENTATION EN 2025


Dès 2025, les habitants de sept communes de l'agglomération, dont Auxerre avec le hameau de Vaux, vont tester la collecte et la valorisation des déchets en points d'apport volontaire. Les PAV seront regroupés en unités de valorisation pouvant aller jusqu'à 6 flux. La pertinence de cette expérimentation sera ensuite évaluée.



Exemple d'un centre de valorisation à La Rochelle

DEUX CENTRES DE VALORISATION

L'agglomération fait le choix de créer deux grands centres de valorisation, l'un au Nord et l'autre au Sud de l'Auxerrois. Le premier ouvrira en 2026. Ces centres de valorisation modernes, ouverts tous les jours y compris le dimanche, donneront la priorité au tri (avec 30 à 50 filières), à la valorisation et au réemploi. Une recyclerie sera créée pour favoriser le réemploi.



Le port d'Auxerre comme symbole de l'attractivité du territoire (illustration)

L'YONNE, UN ATOUT à reconquérir pour le territoire



projet de connexion du quartier Rive-droite au cœur de ville.

L'YONNE, UN SYMBOLE D'ATTRACTIVITÉ À DÉVELOPPER

L'Auxerrois doit devenir une « destination » incontournable en attirant 500 000 touristes chaque année. Aussi, il est important de reconquérir l'Yonne qui, in fine, deviendra un symbole d'attractivité du territoire. La stratégie d'aménagement de cet espace tourne autour de la reconnexion du quartier rive-droite au cœur du centre-ville d'Auxerre mais aussi à l'aménagement de point d'accueil fluvial qui répondra aux enjeux touristiques et commerciaux.

UN PORT MODERNISÉ ET REQUALIFIÉ

Le port d'Auxerre, porte d'entrée du canal du Nivernais (2^{ème} canal le plus fréquenté de France), deviendra un équipement structurant du tourisme fluvial et le symbole de l'attractivité du territoire avec la création d'une darse permettant le passage de 80 à 250 anneaux portuaires afin de favoriser le tourisme fluvial.

LA RIVE DROITE DE L'YONNE

Sur un périmètre opérationnel de 25 hectares, il s'agit de repenser les parcours entre la gare, le port et le cœur de ville historique et qualifier les espaces publics de la berge en intégrant l'enjeu de renaturation.

AMÉNAGER DES HALTES NAUTIQUES

À l'heure du slow-tourisme, il était important de mettre à un niveau d'excellence les neuf haltes nautiques qui s'égrènent, le long de l'Yonne. Cet investissement massif s'inscrit dans la volonté du territoire de devenir un lieu de référence du tourisme nautique.



communauté de l'auxerrois

AUXERRE



destination Auxerre et l'auxerrois

LES HALTES NAUTIQUES DE L'AUXERROIS

**LE SLOW
TOURISME,
ATOUT DU
TERRITOIRE**

Notre territoire est un petit paradis pour les visiteurs en recherche d'un slow tourisme axé sur la nature, le calme et l'authenticité. Notre réseau fluvial étendu, entre Yonne et canal du Nivernais, est un véritable atout qui maille autour de lui une offre touristique accessible et attractive. Un avantage naturel pour le territoire.

**9 HALTES
NAUTIQUES MISES
À UN NIVEAU
D'EXCELLENCE**

Véritable porte d'entrée du territoire pour les visiteurs extérieurs, le tourisme fluvial est une énorme opportunité pour l'Auxerrois de valoriser ses autres richesses patrimoniales et viticoles. Dans une stratégie de développement territorial, un programme de travaux d'aménagement a été mené pour équiper et valoriser les neuf haltes existantes.

**DES HALTES
NAUTIQUES
CONNECTÉES**

Une solution de paiement mobile a été déployée sur les haltes nautiques de l'Auxerrois. Dès le printemps 2025, elle permettra aux plaisanciers de régler l'eau et l'électricité directement depuis leur smartphone, offrant simplicité et autonomie. Accessible en français, anglais et allemand, elle répondra aux attentes d'une clientèle internationale en facilitant les services.

Plan des 9 haltes nautiques de l'Auxerrois



03 86 72 43 14
www.auxerre.fr
www.agglo-auxerrois.com



CHIFFRES CLÉS

2025

Les haltes nautiques seront livrées au printemps 2025.

780 000 €
HT

Montant global du programme de travaux d'aménagement des haltes

300

bateaux et plus de 2000 camping-cars ont été accueillis à la halte nautique de Gurgy à l'été 2023

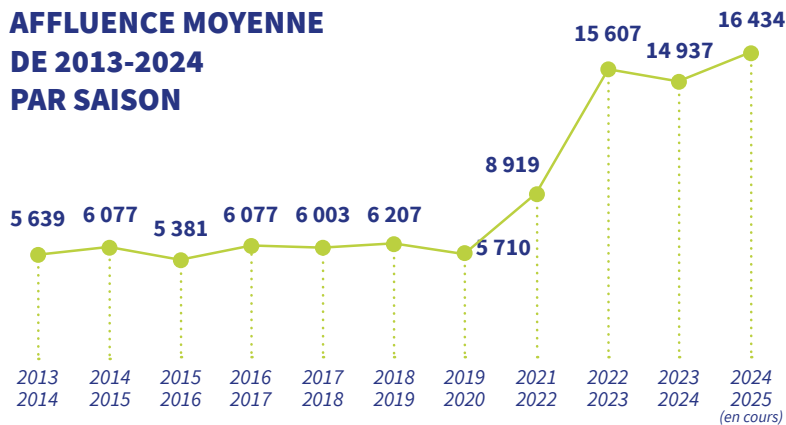
Merci à nos financeurs





L'AJA, un écrin sportif pour l'Auxerrois

AFFLUENCE MOYENNE DE 2013-2024 PAR SAISON



L'AJA COMME VECTEUR DE L'ATTRACTIVITÉ DU TERRITOIRE

ANCERER LE CLUB

Ce projet de développement vise à conforter la place centrale de « l'AJA », dans une vision moderne et innovante, comme vecteur de rayonnement du bassin auxerrois et plus largement de l'Yonne et de la région Bourgogne Franche Comté.

UN PROJET AMBITIEUX

La SAS AJA Football, club de football professionnel, porte un projet ambitieux de réaménagement du stade de l'Abbé Deschamps et de la plaine sportive de l'Auxerrois. Il s'inscrit dans une stratégie de structuration, de positionnement et développement du club afin d'organiser l'extension et l'accueil des activités économiques et de favoriser le développement des loisirs et du tourisme.

UN LIEU DE RÉFÉRENCE SPORTIF

Le site deviendra un endroit de référence mêlant animations populaires, activités sportives, touristiques et de loisirs, centre de services et de conférences aux professionnels, espaces de restauration... Une destination à part entière, tant grand public qu'entreprises.

CHIFFRE CLÉS

86%

Le taux de remplissage du stade la saison dernière (meilleur taux de ligue 2)

344

C'est le nombre d'entreprises partenaires lors des soirées partenaires du Club avec 100% de remplissage en salons et + de 1000 places en abonnement annuel.

12 000

Abonnés à l'AJA (limité par le club)



communauté
de l'Auxerrois

AUXERRE





LCR **Legende**
L.C.R. CONSTRUCTION FRANCE
www.lcr.fr
AFSC
Image non contractuelle

4*

Création d'un hôtel haut de gamme et avec services, adossé à une adresse prestigieuse de la ville, l'Abbé Deschamps.

16 434 SPECTATEURS

Affluence moyenne du stade de l'AJA depuis le début de saison 2024-2025



©Refuse to Hibernate

L'AUXERROIS, slow tourisme et patrimoine remarquable

DEVENIR UNE DESTINATION INCONTOURNABLE

Entre la beauté de son patrimoine et de ses paysages, l'Auxerrois est un concentré de Bourgogne. Église Saint-Pierre, cathédrale Saint-Etienne, abbaye Saint-Germain : la skyline d'Auxerre provoque toujours une vraie émotion à ceux qui découvrent la ville pour la première fois. Fort d'une nature magnifique, d'un vignoble de qualité et d'événements culturels de pointe, l'Auxerrois a engagé une stratégie touristique ambitieuse, dont le joyau est l'abbaye Saint-Germain, pour devenir une destination incontournable.

CHIFFRE CLÉS

+ DE
500 000

nuitées ont été recensés en 2023 dans l'Auxerrois. Une progression qui s'explique par une nature généreuse (canal du Nivernais, vignobles, chemins de randonnée...) qui favorise l'essor du slow tourisme.

100 000

festivalliers fréquentent chaque année le territoire pour des événements culturels majeurs tels que Les Grands récits, Rues barrées, Catalpa ou Garçon La Note...

600

patrimoines remarquables dont 530 maisons à pan de bois (certaines ont plus de 500 ans), 66 monuments classés ou inscrits et 5 musées.

LES TROIS FIERTÉS DU TERRITOIRE

ART ET HISTOIRE

Labellisé depuis 2020 Pays d'art et d'histoire, l'Auxerrois développe une politique patrimoniale dynamique avec des actions de sensibilisation régulières vers les habitants et les touristes. Les Journées européennes du patrimoine sont chaque année un grand succès.

ŒUNO-TOURISME

Avec le clos de la Chaînette, Auxerre dispose du plus ancien vignoble de centre-ville en France. Le vestige intra-muros d'un territoire, situé à 15 minutes de Chablis, fort d'une centaine de vignobles dont 11 Appellations d'origine contrôlées (AOC). Ici l'œnotourisme est roi.

SLOW TOURISME

Grâce à l'Yonne et au Canal du Nivernais, le tourisme fluvial est en plein essor dans l'Auxerrois. L'ouverture de 9 haltes nautiques en 2025 va le renforcer. Les cyclotouristes profitent aussi de 120 km de circuits (dont 32 km du Tour de Bourgogne à vélo) et 450 km de sentiers de randonnée.



communauté
de l'auxerrois

AUXERRE

destination
Auxerre
et l'auxerrois

L'ABBAYE SAINT-GERMAIN, UNE LOCOMOTIVE TOURISTIQUE

**UNE
RESTAURATION
EXCEPTIONNELLE**

**UN PROJET CULTUREL
ET ARTISTIQUE
INNOVANT**

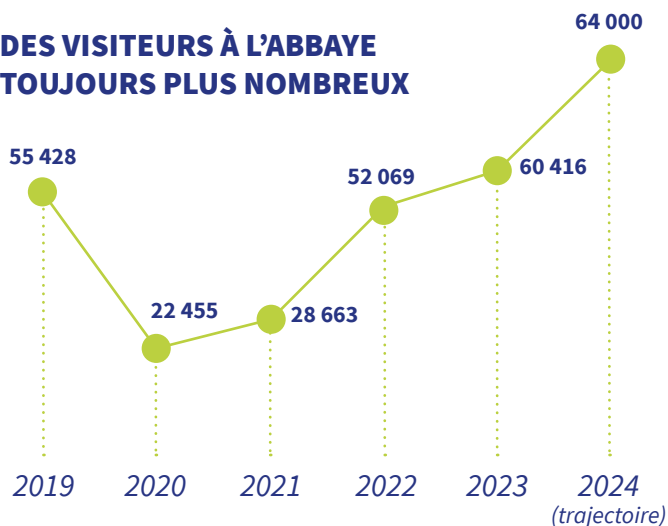
**UN SITE
TOURISTIQUE
REMARQUABLE**

Bâtie à la fin du V^e siècle, l'abbaye Saint-Germain est le joyau du patrimoine auxerrois. Elle bénéficie depuis 2021 d'un vaste projet de valorisation à hauteur de 22 millions d'euros. Après la restauration du cloître et des galeries du XVII^e siècle, place au remplacement de la toiture de l'église abbatiale, qui abrite les plus anciennes peintures médiévales de France.

Rebaptisée Cité de la Parole et du Son, sa programmation culturelle riche et variée (conférences, concerts, festival Les Grands Récits) a pour ambition de faire vibrer ses murs en mêlant création artistique et patrimoine. Le partenariat avec le Centre Pompidou fait de l'abbaye une référence en Bourgogne pour l'accueil d'œuvres majeures ou d'artistes en émergence.

L'aménagement global des espaces Saint-Germain, dont l'abbaye, fait partie de la candidature UNESCO des sites clunisiens. Il va permettre de créer un ensemble haut de gamme mêlant patrimoine, culture, économie, restauration et hébergement. Ceinturée de jardins et à deux pas de l'Yonne, l'abbaye va devenir une locomotive touristique de la Bourgogne Franche-Comté.

DES VISITEURS À L'ABBAYE TOUJOURS PLUS NOMBREUX



CHIFFRES CLÉS

+ DE
10 000

visiteurs internationaux chaque année à l'abbaye Saint-Germain, principalement d'Allemagne, des Pays-Bas, de Grande-Bretagne, d'Italie...

+ 50%

de progression de réservations du site de l'abbaye Saint-Germain par des entreprises en deux ans

4 000

écoliers ont visité l'abbaye en 2024, contre 1 500 un an plus tôt. Le signe que le site intéresse les jeunes générations...

03 86 52 06 19
(Office de Tourisme)
003 86 18 02 90
(Abbaye Saint-Germain)
www.auxerre.fr
www.agglo-auxerrois.com



**DOSSIER SUR
LES AMBITIONS
DE L'ABBAYE
SAINT-GERMAIN**



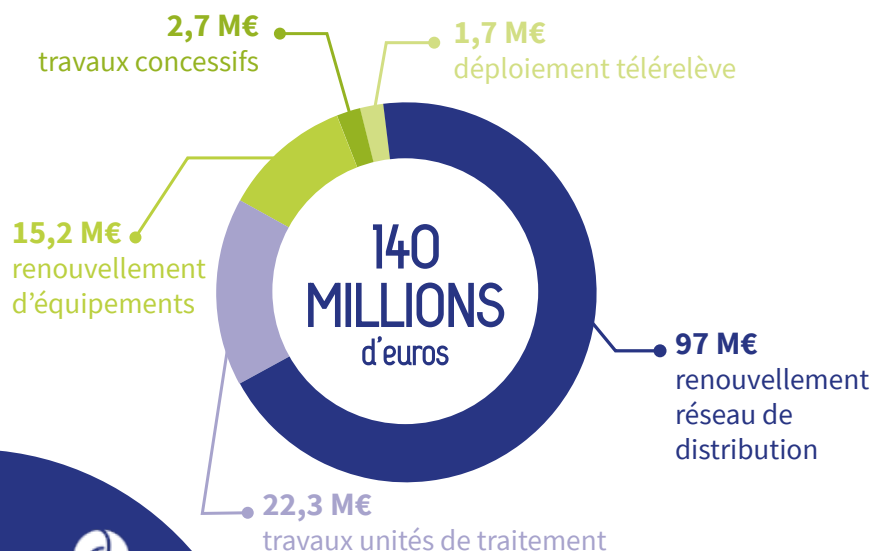
WWW.ABBAYESAINTGERMAIN.FR

UNE EAU DE TRÈS HAUTE QUALITÉ

en permanence disponible pour tous

Avec la DSP de l'eau potable votée en 2023, l'agglomération auxerroise va pouvoir gérer et sécuriser à long terme les ressources en eau potable ainsi que la distribution de cette eau sur l'ensemble du territoire. La création du nouveau service AuxR_Eau va permettre d'offrir aux habitants une eau de qualité premium qui soit en permanence disponible, quels que soient les aléas. Pour que notre eau ne soit pas une simple ressource, mais une vraie fierté de l'Auxerrois, 140 millions d'euros vont être investis pour l'eau potable sur les 20 prochaines années.

UN INVESTISSEMENT DE 140 MILLIONS D'EUROS



CHIFFRES CLÉS

140 M€

Investis à partir de 2024 et sur les 20 prochaines années par la Communauté de l'Auxerrois et le délégataire.

150 KM

de réseaux rénovés sur 20 ans, soit 1 % par an (contre 0,58 % en moyenne au niveau national) sur les 747 km du réseau de l'Auxerrois.

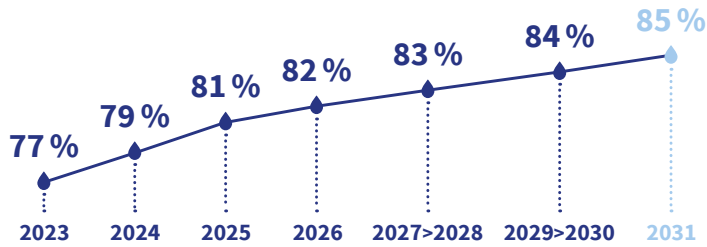
35 000

compteurs nouvelle génération installés dans chacun des foyers de l'Auxerrois pour améliorer le service avec la télérelève.

2

unités de traitement de l'eau potable (UTEP), fonctionnant avec le procédé d'Osmose inverse basse pression (OIBP), construites en 2025 pour une mise en service en 2026.

OBJECTIF DU RENDEMENT DU RÉSEAU D'EAU POTABLE



77%
Taux de rendement en 2023

85%
Taux de rendement en 2031



NOS 5 ENGAGEMENTS POUR UNE EAU DE TRÈS HAUTE QUALITÉ



1. SÉCURISER L'APPROVISIONNEMENT EN EAU

L'agglomération fait le choix d'investir fortement sur les trois principales zones de captage du territoire : les Boisseaux, la Plaine des Isles et la Plaine du Saulce. Pour cela, deux unités de traitement, permettant d'éliminer les micropolluants grâce à des filtres à pression, seront construites. Montant des travaux : 18 millions d'euros.



2. PROPOSER UNE EAU PREMIUM

Cette eau de qualité premium va bénéficier du procédé d'Osiose Inverse Basse Pression (OIBP). Cette technologie de pointe permet de traiter les micropolluants (pesticides, résidus médicamenteux...), de réduire le calcaire et d'améliorer par conséquent le goût de l'eau de l'Auxerrois grâce à la réduction des taux de chlore.



3. RENFORCER LE RENDEMENT DU RÉSEAU DE DISTRIBUTION

L'objectif est d'atteindre un rendement du réseau de 85% dès 2031, contre 77 % actuellement. Soit l'équivalent de 200 piscines olympiques d'eau potable préservées. La collectivité va renouveler chaque année 1 % de son réseau de distribution d'eau (moyenne nationale : 0,58 %). Soit 4 millions d'euros de travaux annuels et 80 millions d'euros sur les 20 prochaines années.




4. AMÉLIORER LE SERVICE AUX HABITANTS

D'ici à fin 2025, les habitants de l'Auxerrois bénéficieront d'un service d'eau connecté grâce à la télérelève : 35 000 compteurs nouvelle génération seront installés dans tous les foyers. Cette télérelève assurera à chaque ménage de recevoir une facturation au réel de l'eau consommée, et non plus une simple estimation. Coût du déploiement : 5 millions d'euros.

PRÉSERVER LA RESSOURCE

L'agglomération, engagée depuis 20 ans dans la préservation de ses ressources en eau, accompagne les agriculteurs volontaires vers des pratiques agro-environnementales au travers, par exemple, de la Charte pour l'eau potable. Un Contrat Territorial Eau et Climat, signé en 2023 avec l'Agence de l'Eau Seine Normandie, soutient cette stratégie.



5. MAÎTRISER LA CONSOMMATION EN EAU

Dans un souci de préservation de la ressource, l'agglomération pratique une tarification segmentée par tranche pour la consommation d'eau potable. Objectif : inciter les ménages à baisser leur consommation de « loisir » (bain, nettoyage de la voiture...) pour mieux maîtriser leur facture.

03 86 94 83 60
www.auxerre.fr
www.agglo-auxerrois.com

+ D'INFOS
SUR NOS
ENGAGEMENTS

