AUXERRE

LA COULÉE VERTE

Les points de vues remarquables



1. Le parc de l'Arbre Sec

2. Le stade AJA et les usines Guilliet
depuis le pont de biais

3. Vue du centre-ville depuis le pont de Vallan
et accès vers la fontaine ronde et le ru

4. Étang des brichères
et accès à l'éco-quartier

5. La campagne auxerroise

6. Vue sur l'Yonne



7. L'île du Moulin du Président

8. Vue sur la skyline d'Auxerre

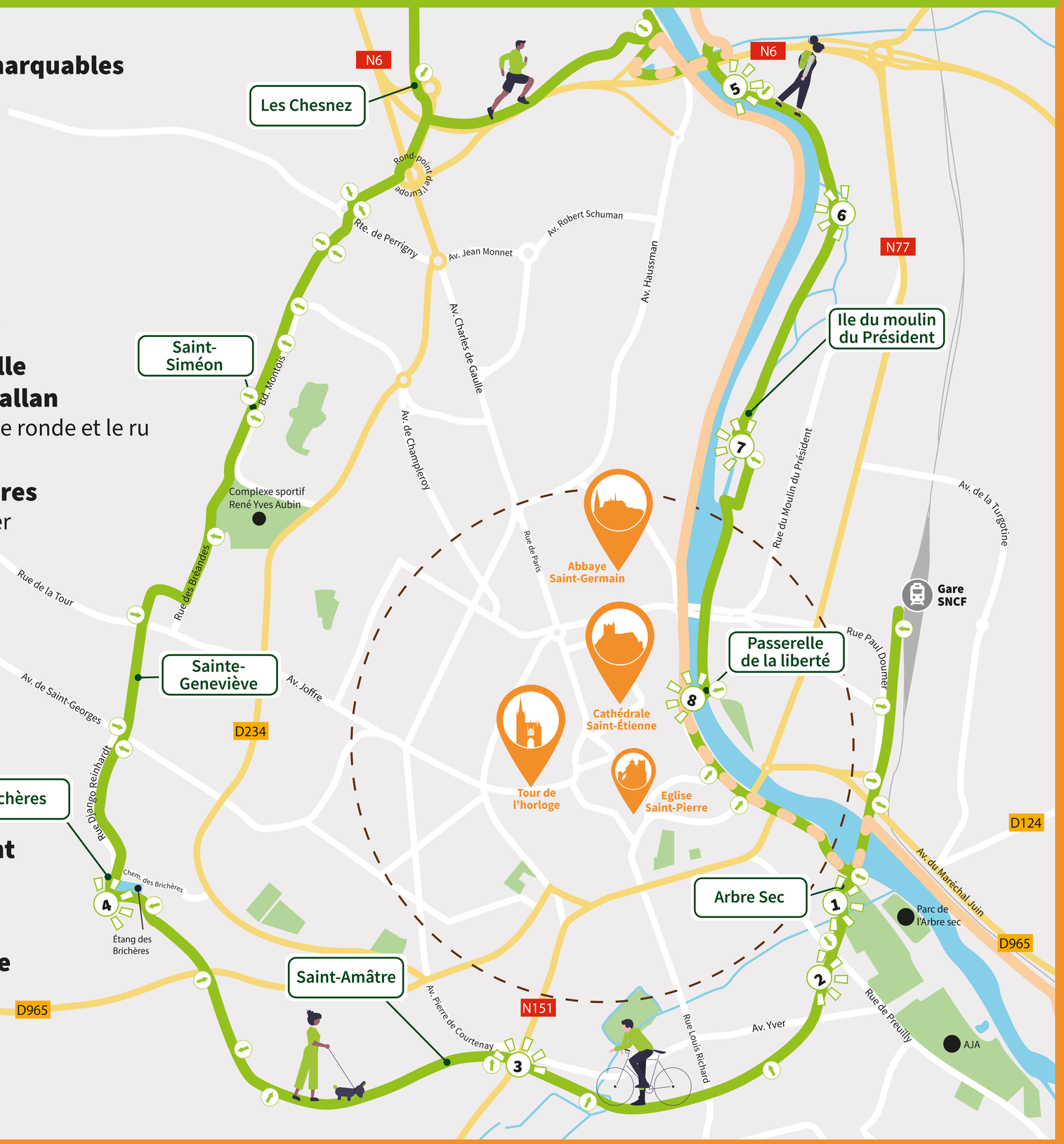

Boucle de 12 km

Accès à la Coulée Verte

Véloroute

À pied : **3h**

À vélo : **1h**

200 hectares

d'espaces verts sur le territoire de la ville d'Auxerre, soit **57 m² par habitant** : c'est autant que Nantes, classée deuxième ville la plus verte de France du palmarès 2020 de l'Observatoire des villes vertes.

Interdit aux deux-roues

Poussettes, vélos, trottinettes et même les chevaux sont autorisés sur la coulée verte.
Mais pas les deux-roues (scooters, mobylettes, motos) qui sont interdits.
Des clôtures en bois sont installées pour en limiter l'accès.

PRÉFET DE L'YONNE Liberté Égalité Fraternité

RÉGION BOURGOGNE FRANCHE COMTÉ

89 Yonne LE DÉPARTEMENT

VILLES & PAYS D'ART & D'HISTOIRE